

\\ 歴史と自然 //

山歩き マップ



名古屋から30分で
広がる自然
感じる歴史

全 23 ルート

- 栗栖遊歩道
- 東海自然歩道
- 鳩吹山遊歩道
- 中山道うとう峠
ロマンチック街道 他
ルート

中山道うとう峠
ロマンチック街道 他
ルート **6 ルート**

1 犬山城・城下町ルート

レベル
★

2.8km

犬山駅と新鵜沼駅
の間の犬山城下
町や犬山城をめぐる
ルートです。



レベル
★

2 成田山貞照寺
ルート **3.1km**

うとう峠上り口と鵜沼駅の間の、
ゆるやかな起伏の並木道を歩く
ルートです。



レベル
★★

3 中山道うとう峠
ルート **3.9km**

うとう峠上り口と鵜沼の間の、
旧中山道の険しい峠越えのル
ートです。

4 さるばみ
猿啄ルート

レベル
★★

坂祝駅 1.5km 登山口 0.75km 山頂


坂祝駅から猿啄山頂まで、急峻な山道を歩く
ルートです。猿啄山頂からの眺めがすばらしい。



\\ 自然と歴史に触れる旅 /

愛知・岐阜 木曾川流域観光圏の 山歩き

古来よりこの地域は、
雄大な木曾川の流れと
起伏に富んだ独特の景観や
四季折々の草花などの自然が、
人々の心をひきつけてきました。
また政治、経済、交通の要衝としても栄え、
今でも多くの歴史遺産が遺されています。
アクセスも良好。
多様な自然と歴史をめぐる旅を
お楽しみください。



栗栖遊歩道

8 ルート





山歩きワンポイントアドバイス

ADVICE

歩き方

- かかとからではなく足の裏全体を地面につけながら歩くと疲れにくいです。
- 目安として1時間に一回の休憩を。休憩のとり過ぎも疲れの原因。
- 登りより下りの方が難しく危険性も高いです。
- 焦りは禁物。
- 日帰り登山は夏場は4、5時、冬になってきたら3時には下山が完了するよう計画を立てましょう。木が茂っている山中では日が傾くと暗くなるのが早く何が起きるかわからないので、大変危険です。

登山に適した服装

ツバのある帽子

温度調節が出来るように重ね着、首元は開閉可能なものを。

靴は足首まであるものを。土踏まずのついているもの、スニーカー等の平らなものはお勧めできません。



裾が汚れやすいので、Gパンはお勧めしません。靴下の中に入れるタイプのもの、カバーするタイプのスパッツなどで一工夫を。

膝の曲げ伸ばしがしやすいパンツ、スパッツなども動きやすいのでお勧めです。

靴下は厚手のものを。なければ二枚重ね履きなどの工夫を。

持ち物

- 雨具は折りたたみ傘とカッパのどちらも必需品。
- 何が起きるかわからないので、日帰り登山でも懐中電灯・ヘッドライトを。

マナー

- ゴミは持ち帰しましょう。
- 火気禁止
- 山中はトイレ無し
- 登りが優先です
- ペット同伴禁止
- 落石をした時は大きな声で「ラクッ!」「落石!」と危険を知らせましょう。
- 基本的に石等は落とさないよう注意しましょう。

お問い合わせ

● 犬山観光案内所…………… tel:0568-61-6000	9時-17時 (12月29日-31日休み)
● 可児市商工観光課…………… tel:0574-62-1111	9時-17時 平日のみ
● 各務原市観光文化課…………… tel:058-383-1111	
● 美濃加茂市商工観光課…………… tel:0574-25-2111	
● 坂祝町役場企画課…………… tel:0574-26-7111	

緊急連絡先

可児警察署 tel:0574-61-0110

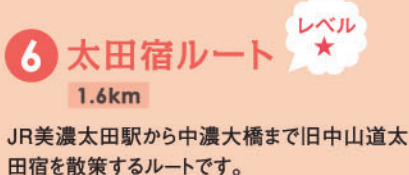
観光マップ、フォトギャラリー、ニュース・イベント、ルート

kisogawa-ryuiki.jp



5 ロマンチック街道ルート 5.8km

うとう峠上り口と中濃大橋の間を、木曽川の雄大な流れに沿って歩くルートです。



モデルコース

MODEL COURSES

大脳口→川平コース

- 可児川駅
↓
大脳口
↓
5 大脳ルート
↓
3 西山ルート
↓
2 北回りルート
↓
2 川平ルート
川平口
↓
1 栗栖ラインロード
犬山遊園駅

大脳口→せせらぎコース

- 可児川駅
↓
大脳口
↓
5 大脳ルート
↓
3 西山ルート
西山休憩舎
↓
2 北回りルート
↓
1 石原ルート
↓
6 せせらぎルート
桃太郎神社口
犬山遊園駅

カタクリ口→寂光院コース

- 可児川駅
↓
カタクリ口
↓
6 カタクリルート
↓
5 大脳ルート
↓
3 西山ルート
西山休憩舎
↓
2 北回りルート
↓
1 石原ルート
東海自然歩道 寂光院



1 栗栖ライン ロード レベル★★

1.7km
木曾川沿いを歩くルート。
近くで見る木曾川の流
れは迫力満点。




2 川平ルート レベル★

1.8km
木曾川を眼下に見下ろ
しながら尾根を歩くル
ート。展望台からの眺めは
良好。



3 桃山ルート レベル★★

2.7km
急峻な山道や林道を歩くル
ートです。



4 東山ルート レベル★★

1.3km
急峻な山道や林道を歩くル
ートです。



5 樋ケ洞ルート レベル★

2.7km
深い森の中をせせらぎ沿いに歩
くルートです。



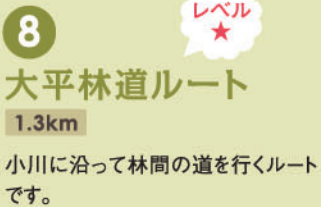
6 せせらぎルート レベル★★

2.3km
夏場もすずしい谷川沿いの林道を
歩くルート。




7 大平山ルート レベル★★

2.4km
木曾川の流れを見おろし
ながら大平山の尾根を
歩くルート。犬山城も見
ることができます。晴れ
た日にはナゴヤドームも。



8 大平林道ルート レベル★

1.3km
小川に沿って林間の道を行くル
ートです。



山歩き ルート

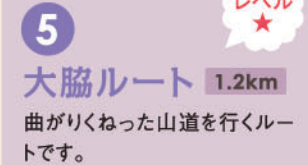


鳩吹山遊歩道 6ルート



1 石原ルート レベル★

1.6km
緩やかな尾根を行く
ルートです。



5 大脇ルート レベル★



6 カタクリルート レベル★


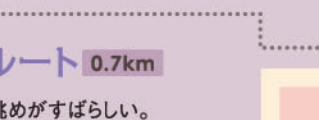
0.7km
小天神休憩舎からの眺めがすばらしい。



2 北回りルート レベル★★

アップダウンのある山道を行くル
ートです。

アップダウンのある山道を行くル
ートです。



レベル★★



カタクリロ→
善師野コース

- 可児川駅
↓
カタクリロ
↓
6 カタクリルート
↓
5 大脇ルート
↓
3 西山ルート
↓
西山休憩舎
↓
2 北回りルート
↓
1 石原ルート
↓
東海自然歩道
大洞池
↓
善師野駅

犬山→
美濃太田コース

- 犬山駅
↓
1 犬山城・
城下町ルート
↓
2 成田山貞照寺
ルート
↓
5 ロマンチック
街道ルート
↓
6 太田宿ルート
↓
美濃太田駅

新鷺沼→
美濃太田コース

- 新鷺沼駅
↓
3 中山道うとう峠
ルート
↓
5 ロマンチック
街道ルート
↓
6 太田宿ルート
↓
美濃太田駅

交通案内

TRAVEL & TRANSPORT

🚆 電車で

名鉄名古屋駅	🕒 約25分	犬山駅
名鉄名古屋駅	🕒 約35分	鷺沼宿駅
JR岐阜駅	🕒 約30分	坂祝駅
JR岐阜駅	🕒 約45分	美濃太田駅
名鉄犬山駅	🕒 約15分	可児川駅

🚗 お車で


小牧東IC	🕒 約20分	犬山城
岐阜各務原IC	🕒 約30分	鷺沼宿
美濃加茂IC	🕒 約20分	さるばみ 猿啄城
美濃加茂IC	🕒 約10分	中山道太田宿
可児御嵩IC	🕒 約25分	大脇口

名古屋から30分で
広がる自然
感じる歴史



3 レベル★
西山ルート 1.6km

見晴らしのよい尾根を行くルートです。



4 レベル★
真禅寺ルート 0.8km

急勾配の山道を行くルートです。



🌿 東海自然歩道 レベル★★

東海自然歩道は、東京・八王子と大阪・箕面を結ぶ1都8県2府に及ぶ全長1697.2kmの自然歩道です。この地域では大洞池、木曾川沿い遊歩道、寂光院、有楽苑、国宝犬山城などを通っています。





眺望最高。
木曾川の雄大な
流れを見渡
せます

猿啄城跡
猿啄城展望台

城山
276m

岐阜県
坂祝町

坂祝駅

4

さるばみ
猿啄ルート

5

ロマンチック街道
ルート

中山道うとう峠
ロマンチック街道 他
ルート

木曾川の
ダイナミックな
流れを
間近に見ることが
できます

大平洞橋の
脇から
入ります

丸木橋を
渡って
登ります

栗栖遊歩道

3

桃山ルート

桃山
168m

木曾川を
真下に
見下ろせます

4

東山ルート

5

樋ヶ洞ルート

栗栖ライン 1

階段を降りて
国道21号線を
くぐる

一里塚

うとう峠
登り口

センターハウス
W.C. P 9:00-17:00
展望台
日本ライン
うぬまの森

栗栖川
水辺の
架橋

栗栖
神社
栗栖神社
栗栖神社
栗栖
小寺

樋ヶ洞
橋

天
△ 313

川平川

第1
展望台 第2
展望台
第3
展望台 ◎栗栖
登山道

観音瀬

渡し場跡

夫婦岩

栗栖の
渡し跡

岩屋巖音

大泉寺
アジサイ寺として有名
6月上旬~中旬が見頃

栗栖
神社

栗栖
神社

栗栖
小寺

栗栖
小寺

栗栖
小寺

美濃太田駅

岐阜県 美濃加茂市

6 太田宿ルート

みのかも
観光案内所
W.C.

美濃加茂
市役所

美濃加茂市
文化会館
W.C.

日本
ライン
汽船場
W.C.

太田宿
本陣門

太田宿
駐車場

神明水神
公園
W.C.

太田宿
中山道会館
W.C.

旧小松屋
吉田家住宅
W.C.

太田の渡し

国重要文化財
旧太田藩本陣
林家住宅

中山道
三大難所
の一つでした

太田宿

晩秋には
多くの渡り鳥が
飛来します

JR 高山線

名勝
日本ライン
唯一の
景勝地です

行幸公園
W.C. P

行幸殿

眺望抜群
御岳山や
南アルプスも
見えます

アップ
ダウンの
楽しい道
です

2 北回りルート

3 西山ルート

なだらかな
尾根に
ひろがる
眺望

4 真寺路ルート

遠く
名古屋まで
見えます

5 大脳路ルート

遠く
南アルプスや
恵那山も
見ることが
できます

6 カタクリ ルート

可児川下流域
自然公園
紅葉の名所
11月中旬~下旬が
見頃です

本管川の流れ
にそって
ゆったり
散策できます

カタクリロ

Spa Resort
満の華
アイランド

カタクリ群生地
カタクリは3月下旬に
可憐な花を咲かせます

険しい
山道

大脳口

小天神
休憩舎

大脳口

国道の
下を
通ります

名鉄 長良川線
可児川駅

神山
5.5m

第4
展望台

第5
展望台

第6
展望台

雨見山
(西山)
339.9m

西山休憩舎

西山口

ゲート

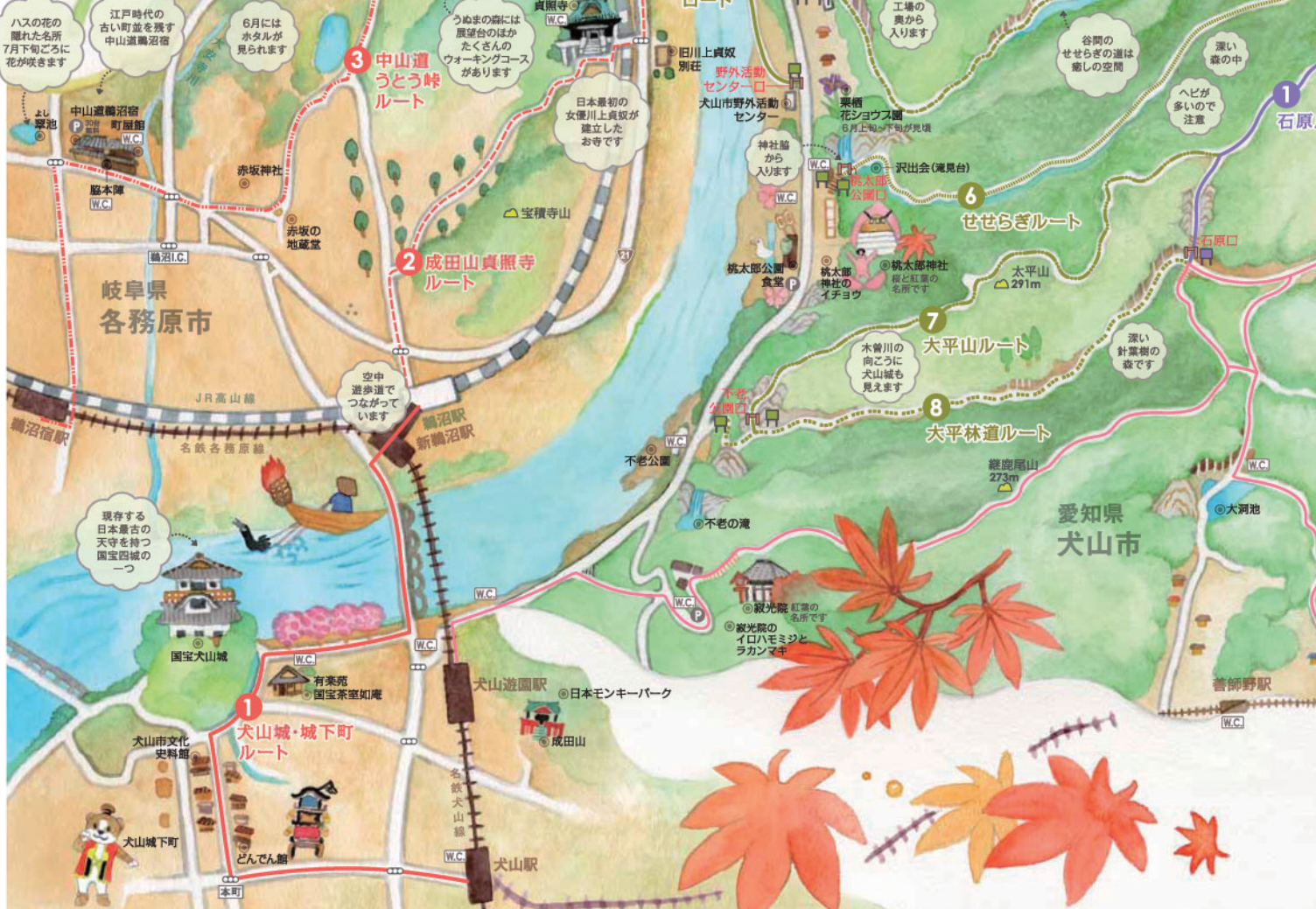
W.C. P

W.C. P

W.C. P

W.C. P

W.C. P



ハスの花の
離れた名所
7月下旬ごろに
花が咲きます

江戸時代の
古い町並を残す
中山道職沼宿

6月には
ホタルが
見られます

うぬまの跡には
展覧会のほか
たくさんの
ウォーキングコース
があります

日本最初の
女傭川上貞奴が
建立した
お寺です

旧川上貞奴
別荘
野外活動
センター
犬山市野外活動
センター

工場の
裏から
入ります

谷間の
せせらぎの道は
癒しの空間

深い
森の中
ヘビが
多いので
注意

1
石原ル

よし翠池

中山道職沼宿 町屋館 W.C.

赤坂神社
赤坂の
地藏堂

3
中山道
うとう峠
ルート

成田山真観寺の
W.C.

神社館
から
入ります

高太郎
公園
W.C.

6
せせらぎルート

沢出会(滝見台)

1
石原口

脇本陣
W.C.

輪沼IC

2
成田山真観寺
ルート

宝積寺山

桃太郎公園
食堂 P

桃太郎
神社の
イチヨウ

桃太郎神社
桜と紅葉の
名所です

7
大平山ルート

太平山
291m

2
石原ル

岐阜県
各務原市

JR高山線

空中
遊歩道で
つながって
います

輪沼駅
新輪沼駅

不老公園
W.C.

不老の滝

8
大平林道ルート

木曾川の
向こうに
犬山城も
見えます

深い
針葉樹の
森です

3
石原ル

輪沼宿駅

名鉄各務原線

有楽苑
国宝茶室如庵

1
犬山城・城下町
ルート

犬山遊園駅
日本モンキーパーク

W.C.

W.C.

織姫尾山
273m

愛知県
犬山市

W.C.

現存する
日本最古の
天守を持つ
国宝四城の
一つ

国宝大山城

W.C.

W.C.

W.C.

W.C.

W.C.

W.C.

W.C.

W.C.

犬山市文化
史料館

犬山城下町

どんでん船

W.C.

W.C.

W.C.

W.C.

W.C.

W.C.

W.C.

W.C.

W.C.

W.C.

W.C.

W.C.

W.C.

W.C.

W.C.

W.C.

W.C.

W.C.

W.C.

W.C.

W.C.

W.C.

W.C.

W.C.

W.C.

W.C.

W.C.

W.C.

W.C.

W.C.

W.C.

W.C.

W.C.

W.C.

W.C.

W.C.

W.C.

W.C.

W.C.

W.C.

W.C.

W.C.

W.C.

W.C.

W.C.

W.C.

W.C.

W.C.

W.C.

W.C.

W.C.

W.C.

W.C.

W.C.

W.C.

W.C.

W.C.



ミツバツツジ
5月上旬に
紅紫色の花を咲かせます

鳩吹山遊歩道

岐阜県
可児市

東海自然歩道

くぐって
入ります

真彌寺口

∥ 歴史と自然 ∥

山歩きマップ

- 地図中のマークについて
- 🏠 登山口
 - 🏠 休憩舎
 - 🏠 案内看板
 - 🅇 駐車場
 - 🚻 トイレ
 - 🍽️ 食事

