

入鹿池方面

東海自然歩道

八曾モミの木キャンプ場配置図

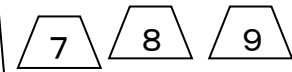
サイトの位置は、土地の形状が複雑なため現地と同一ではありません



ゲート

受付・売店

ゲート



バンガロー



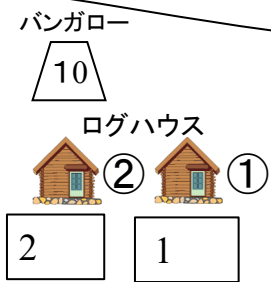
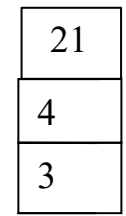
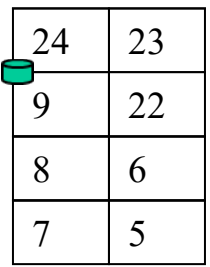
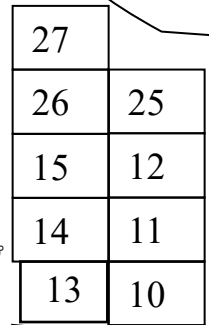
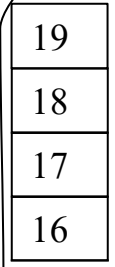
駐 車 場
(約100台)



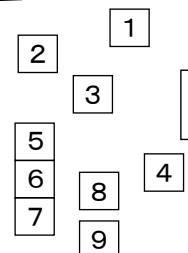
避難小屋



オートキャンプ
サイト
1~19 21~27



カマド

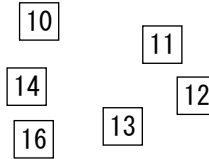


炊事場

持込テントサイト



洋



川原



通行止

ダム

立入禁止



消し炭

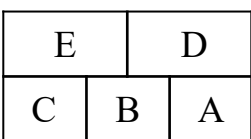


BBQテーブルサイト

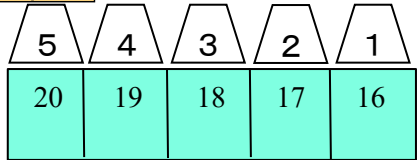


炊事場

消し炭置場



屋根付きサイト



休憩用バンガローと日除けシートのセットサイト

更衣室

消し炭置場

カマド
炊事場



車両進入禁止

川原



ディキャンプサイト



川原

